

«СОГЛАСОВАНО»

Глава Васильево-Ханжоновского  
сельского поселения



«\_\_» \_\_\_\_\_ 2015г. Зацарная С.Н.

«УТВЕРЖДАЮ»

Директор  
МБОУ В-Ханжоновской СОШ



«\_\_» \_\_\_\_\_ 2015г. Безуглова В.А.

«СОГЛАСОВАНО»

Начальник ОГИБДД ОМВД России  
по Неклиновскому району  
майор полиции

«\_\_» \_\_\_\_\_ 2015г Побегайло Е.А.

# ПАСПОРТ

дорожной безопасности образовательного учреждения

МБОУ В-Ханжоновская СОШ

2015

## Общие сведения

Муниципальное бюджетное общеобразовательное учреждение Васильево-Ханжоновская средняя образовательная школа

Тип ОУ бюджетное общеобразовательное учреждение

Юридический адрес ОУ: 346 860 Ростовская обл. Неклиновский р-н с. В-Ханжоновка ул. Школьная д.2

Фактический адрес ОУ: 346860 Ростовская обл. Неклиновский р-н с. В-Ханжоновка ул. Школьная д.2

### Руководители ОУ:

Директор

МБОУ В-Ханжоновской СОШ Безуглова Варвара Александровна 8(86347)53 6-49  
(фамилия, имя, отчество) (телефон)

Заместитель директора по учебной работе Гуртовенко Валентина Ивановна 8(86347)53 6-49  
(фамилия, имя, отчество) (телефон)

Заместитель директора по воспитательной работе Комашня Юлия Викторовна 8(86347)53 6-49  
(фамилия, имя, отчество) (телефон)

Ответственные работники муниципального органа образования

методист МБУО РИМЦ Лукиенко Виктор Иванович 8(86347)31586  
(должность) (фамилия, имя, отчество) (телефон)

Ответственные от Госавтоинспекции

лейтенант полиции Торопов Николай Владимирович 890443458890  
(должность) (фамилия, имя, отчество) (телефон)

\_\_\_\_\_ (должность)

\_\_\_\_\_ (фамилия, имя, отчество)

\_\_\_\_\_ (телефон)

Ответственные работники за мероприятия по профилактике детского травматизма

преподаватель-организатор ОБЖ Гущенко Сергей Викторович 8(86347)53 6-49  
(должность) (фамилия, имя, отчество) (телефон)

Руководитель или ответственный  
работник дорожно-эксплуатационной  
организации, осуществляющей  
содержание УДС\*

Багдасарян Э.Г.  
(фамилия, имя, отчество)

\_\_\_\_\_ (телефон)

Руководитель или ответственный  
работник дорожно-эксплуатационной  
организации, осуществляющей  
содержание ТСОДД\*

Кожухарь А.В.  
(фамилия, имя, отчество)

\_\_\_\_\_ (телефон)

Количество учащихся 167 (Сто шестьдесят семь) учащихся

Наличие уголка по БДД коридор 1 этажа двухэтажного здания  
(если имеется, указать место расположения)

Наличие класса по БДД имеется кабинет № 28, одноэтажное здание  
(если имеется, указать место расположения)

Наличие автогородка (площадки) по БДД \_\_\_\_\_ нет \_\_\_\_\_

Наличие автобуса в ОУ ПАЗ 32053-70 X2690А 161/RUS; ПАЗ 423470 В361 РТ161/RUS  
(при наличии автобуса)

Владелец автобуса МБОУ В-Ханжоновская СОШ  
(ОУ, муниципальное образование и др.)

Время занятий в ОУ: 8:30 – 15:05

внеклассные занятия: 16:30 – 19:00

Телефоны оперативных служб:

112

102

103

101

\* Дорожно-эксплуатационные организации, осуществляющие содержание УДС, несут ответственность в соответствии с законодательством Российской Федерации (Федеральный закон «О безопасности дорожного движения» №196-ФЗ, КоАП, Гражданский кодекс).

## Содержание

### I. План-схемы ОУ.

- 1) район расположения ОУ, пути движения транспортных средств и детей (учеников обучающихся);
- 2) организация дорожного движения в непосредственной близости от образовательного учреждения с размещением соответствующих технических средств, маршруты движения детей и расположение парковочных мест;
- 3) маршруты движения организованных групп детей от ОУ к стадиону, парку или к спортивно-оздоровительному комплексу;
- 4) пути движения транспортных средств к местам разгрузки/погрузки и рекомендуемых безопасных путей передвижения детей по территории образовательного учреждения.


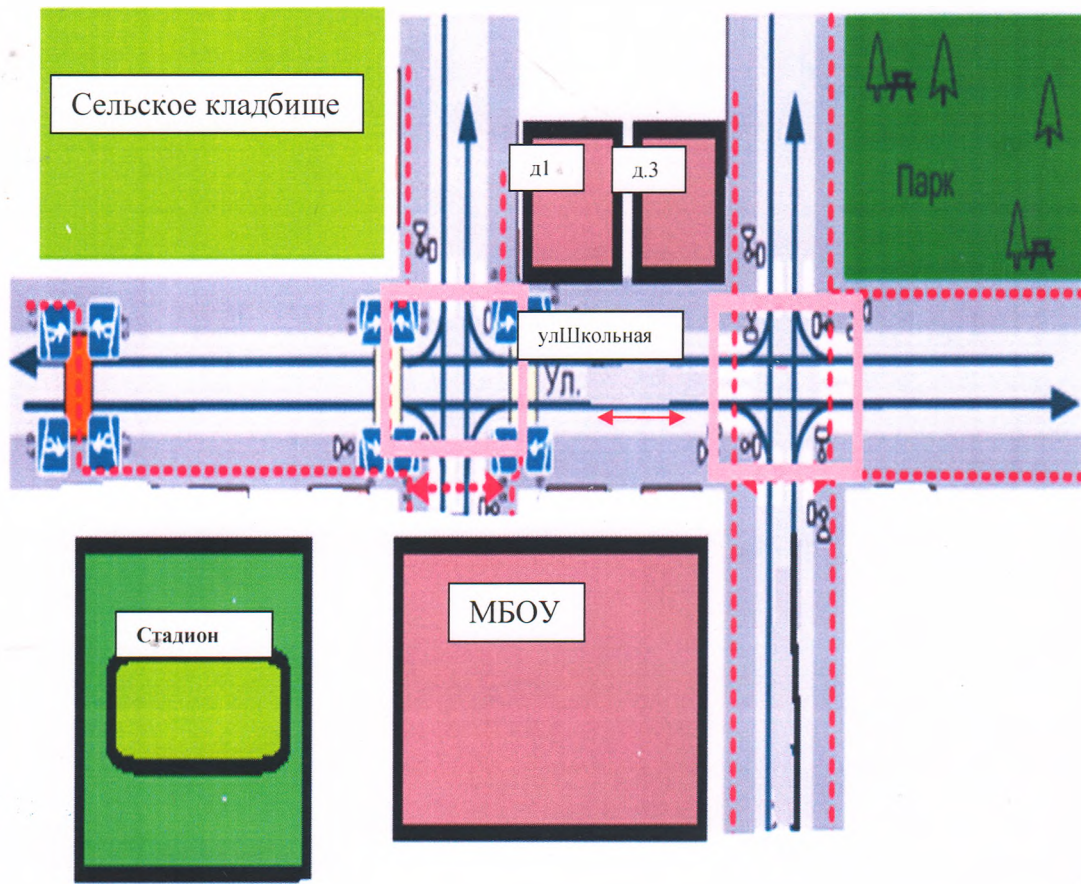
### II. Информация об обеспечении безопасности перевозок детей специальным транспортным средством (автобусом).

- 1) общие сведения;
- 2) маршрут движения автобуса до ОУ;
- 3) безопасное расположение остановки автобуса ОУ.


### III. Приложения:

# І. План-схемы ОУ.

## План-схема района расположения ОУ, пути движения транспортных средств и детей (учеников)



- Опасные участки




- движение транспорта



- Жилая застройка



- движение детей (учеников) в (из) МБОУ



- проезжая часть



## Рекомендации к составлению план-схемы района расположения ОУ

1. Район расположения образовательного учреждения определяется группой жилых домов, зданий и улично-дорожной сетью с учетом остановок общественного транспорта (выходов из станций метро), центром которого является непосредственно образовательное учреждение;

2. Территория, указанная в схеме, включает в себя:

- образовательное учреждение;
- стадион вне территории ОУ, на котором могут проводиться занятия по физической культуре (*при наличии*);
- парк, в котором преподавателями проводятся занятия на открытом воздухе (*при наличии*);
- спортивно-оздоровительный комплекс (*при наличии*);
- жилые дома, в которых проживает большая часть детей (учеников) данного образовательного учреждения;
- автомобильные дороги и тротуары;

3. На схеме обозначено:

- расположение жилых домов, зданий и сооружений;
- сеть автомобильных дорог;
- пути движения транспортных средств;
- пути движения детей (учеников) в/из образовательного учреждения;
- опасные участки (места несанкционированных переходов на подходах к образовательному учреждению, места концентрации ДТП с участием детей-пешеходов);
- уличные (наземные – регулируемые / нерегулируемые) и внеуличные (надземные и подземные) пешеходные переходы;
- названия улиц и нумерация домов.

Схема необходима для общего представления о районе расположения ОУ. Для изучения безопасности движения детей на схеме обозначены наиболее частые пути движения учеников от дома (от отдаленных остановок маршрутных транспортных средств) к ОУ и обратно.

При исследовании маршрутов движения детей необходимо уделить особое внимание опасным зонам, где часто дети (ученики, обучающиеся) пересекают проезжую часть не по пешеходному переходу.

## Рекомендации к составлению схемы организации дорожного движения в непосредственной близости от образовательного учреждения

1. Схема организации дорожного движения ограничена автомобильными дорогами, находящимися в непосредственной близости от образовательного учреждения;

2. На схеме обозначено:

- здание ОУ с указанием территории, принадлежащей непосредственно ОУ (при наличии указать ограждение территории);

- автомобильные дороги и тротуары;

- уличные (наземные – регулируемые / нерегулируемые) и внеуличные (надземные и подземные) пешеходные переходы на подходах к ОУ;

- дислокация существующих дорожных знаков и дорожной разметки;

- другие технические средства организации дорожного движения;

- направление движения транспортных средств по проезжей части;

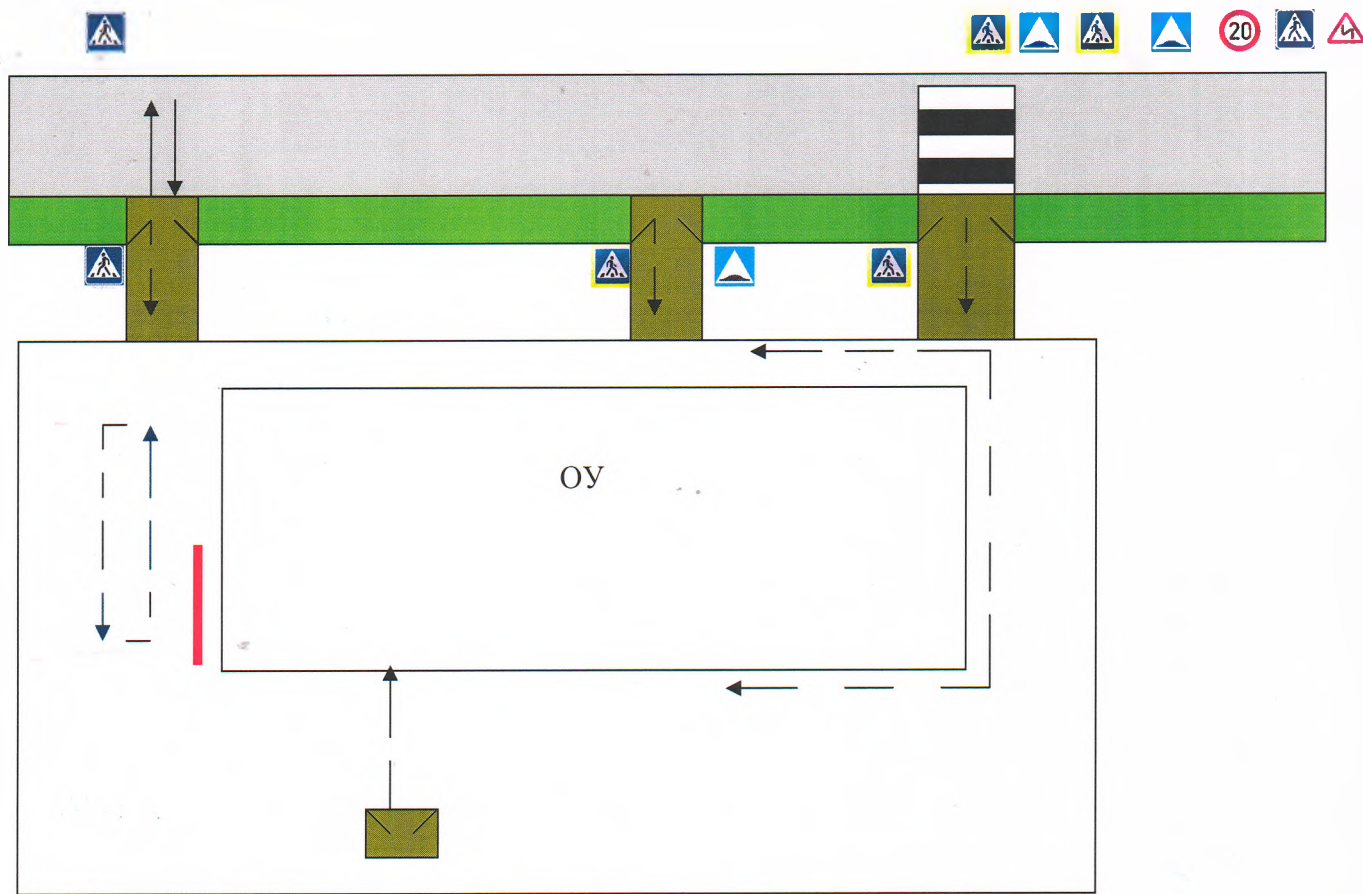
- направление безопасного маршрута движения детей (учеников, обучающихся);

3. На схеме указано расположение остановок маршрутных транспортных средств и безопасные маршруты движения детей (учеников) от остановочного пункта к ОУ и обратно;

4. При наличии стоянки (парковочных мест) около ОУ, указывается местоположение и безопасные маршруты движения детей (учеников) от парковочных мест к ОУ и обратно.

К схеме (в случае необходимости) должен быть приложен план мероприятий по приведению существующей организации дорожного движения к организации движения соответствующей нормативным техническим документам, действующим в области дорожного движения, по окончании реализации которого готовится новая схема.

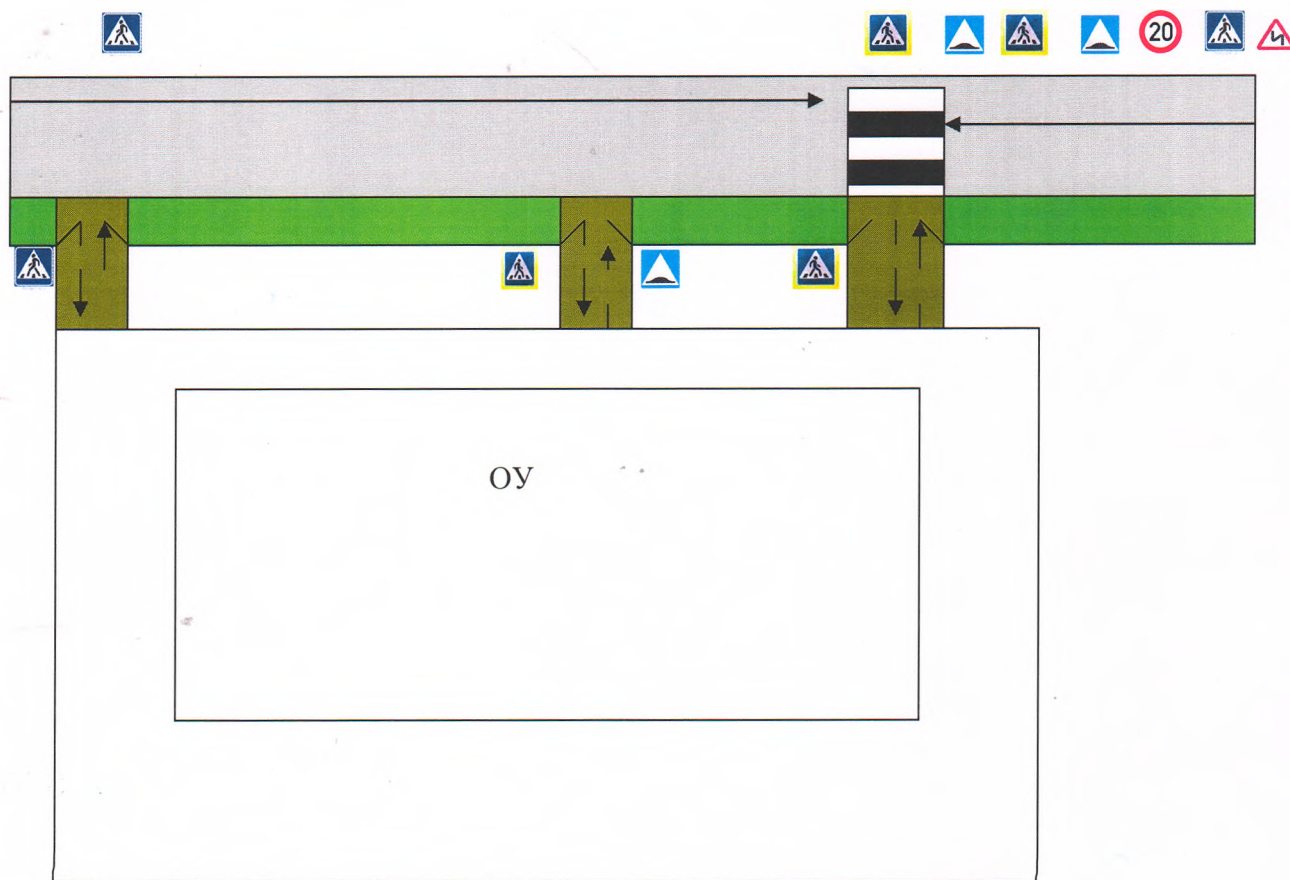
Схема организации дорожного движения в непосредственной близости от образовательного учреждения с размещением соответствующих технических средств, маршруты движения детей и расположение парковочных средств.



- въезд/выезд грузовых транспортных средств
- - - → движение детей и подростков на территории ОУ



Схема организации дорожного движения в непосредственной близости от образовательного учреждения с размещением соответствующих технических средств, маршруты движения детей и расположение парковочных средств.



→ Направление движения транспортного потока

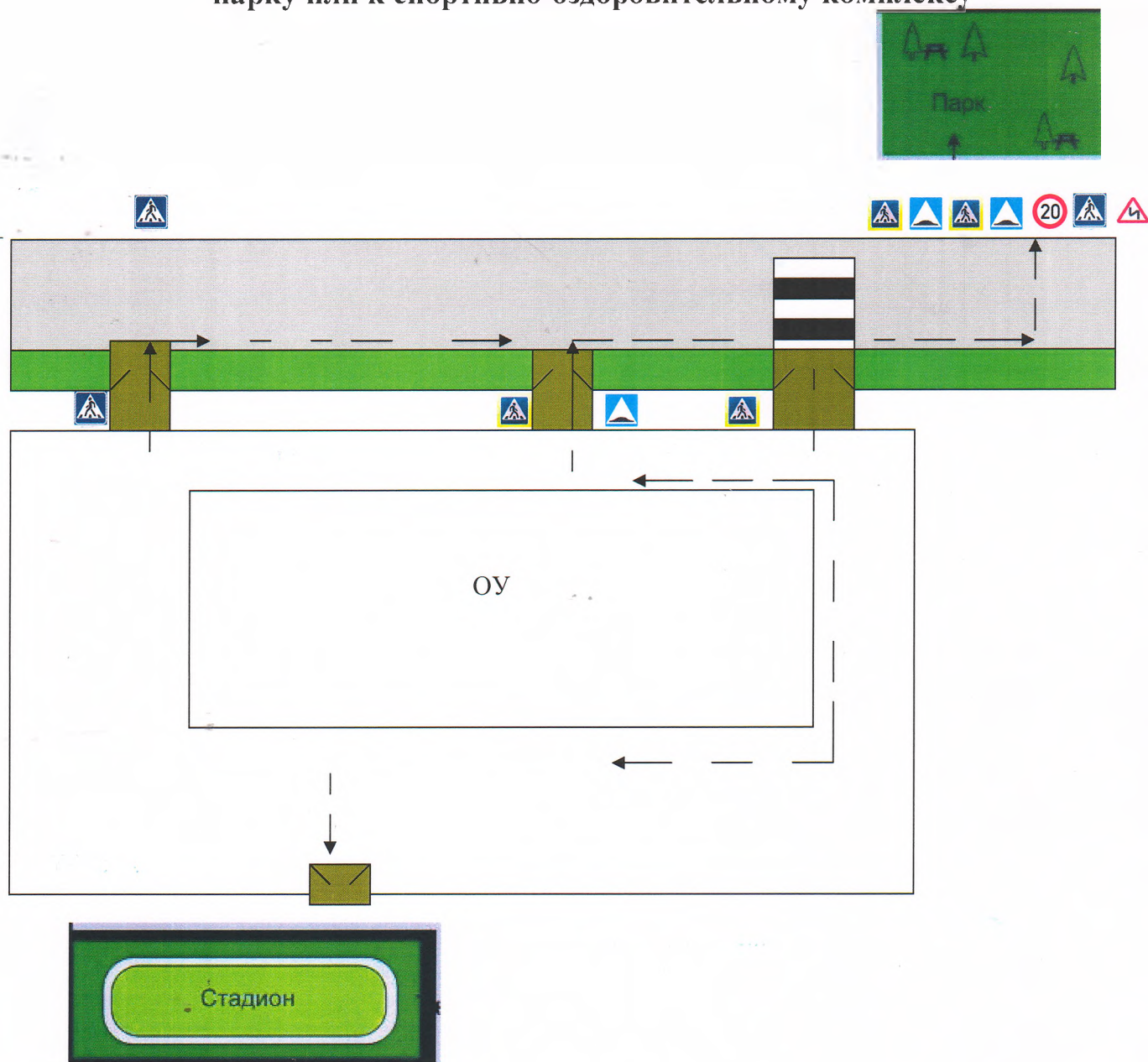
- - - → Направление движения детей

**Рекомендации к составлению схемы маршрутов движения организованных групп детей от ОУ к стадиону, парку или к спортивно-оздоровительному комплексу**

На схеме района расположения ОУ указываются безопасные маршруты движения детей от ОУ к стадиону, парку или спортивно-оздоровительному комплексу и обратно.

Данные схемы должны использоваться преподавательским составом при организации движения групп детей к местам проведения занятий вне территории ОУ.

# Маршруты движения организованных групп детей от ОУ к стадиону, парку или к спортивно-оздоровительному комплексу



---> Безопасное движение детей и подростков с территории ОУ к парку, стадиону

▬ проезжая часть

## Пути движения транспортных средств к местам разгрузки/погрузки и рекомендуемые пути передвижения детей по территории образовательного учреждения




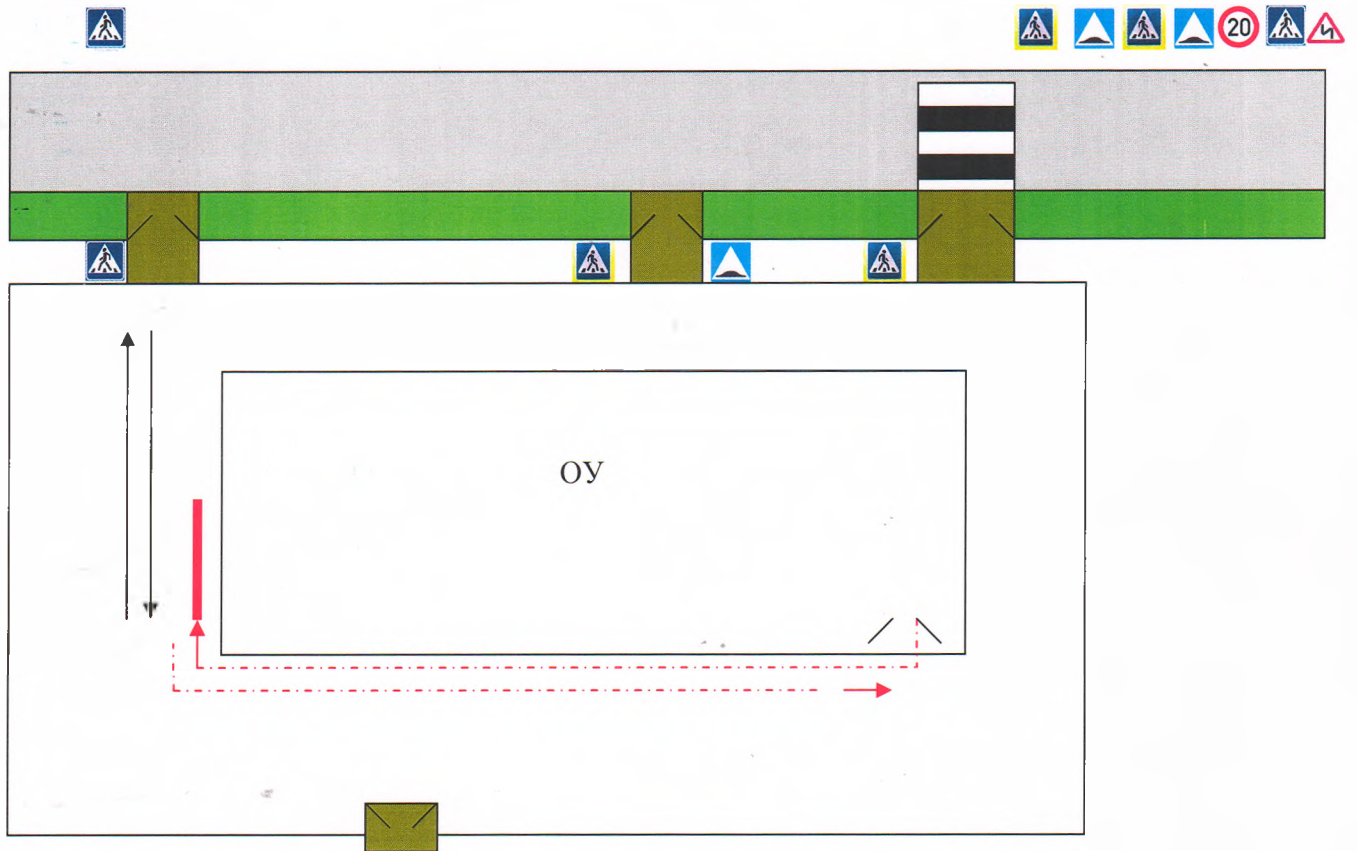


## **Рекомендации к составлению схемы пути движения транспортных средств к местам разгрузки/погрузки**

На схеме указывается примерная траектория движения транспортного средства на территории ОУ, в том числе место погрузки/разгрузки, а также безопасный маршрут движения детей во время погрузочно-разгрузочных работ.

В целях обеспечения безопасного движения детей по территории ОУ необходимо исключить пересечение пути движения детей и пути движения транспортных средств.

## Безопасное расположение остановки автобуса у ОУ



движение школьного автобуса



движение детей и подростков к месту посадки/высадки



место посадки/высадки детей и подростков

## II. Информация об обеспечении безопасности перевозок детей специальным транспортным средством (автобусом).

### Общие сведения

Марка ПАЗ \_\_\_\_\_  
Модель 32053-70 \_\_\_\_\_  
Государственный регистрационный знак Х 269 ОА 161/rus \_\_\_\_\_  
Год выпуска 2011                      Количество мест в автобусе 22  
Соответствие конструкции требованиям, предъявляемым к школьным автобусам  
\_\_\_\_\_ соответствует \_\_\_\_\_

### 1. Сведения о водителе автобуса

Фамилия, имя, отчество	Принят на работу	Стаж в категории D	Дата предстоящего мед. осмотра	Период проведения стажировки	Повышение квалификации	Допущенные нарушения ПДД
Лазарев Виктор Петрович	10.09.2010	10 лет	18 июня 2016		20.07.2015 по 124.07.2015	нет

Марка ПАЗ \_\_\_\_\_  
Модель 423470 \_\_\_\_\_  
Государственный регистрационный знак В 361 РТ 161/rus \_\_\_\_\_  
Год выпуска 2012                      Количество мест в автобусе 28 \_\_\_\_\_  
Соответствие конструкции требованиям, предъявляемым к школьным автобусам  
соответствует \_\_\_\_\_

Фамилия, имя, отчество	Принят на работу	Стаж в категории D	Дата предстоящего мед. осмотра	Период проведения стажировки	Повышение квалификации	Допущены нарушения ПДД
Курочка Анатолий Николаевич	01.03.2013г.	7 лет	18 июня 2016		20.07.2015 по 124.07.2015	нет

## 2. Организационно-техническое обеспечение

1) Лицо, ответственное, за обеспечение безопасности дорожного движения:

Гущенко Сергей Викторович назначено, приказ № 100 от 25.08.2015г. прошло аттестацию от 29 апреля 2011 года.

2) Организация проведения предрейсового и послерейсового медицинского осмотра водителя:

осуществляет Представитель ЦРБ Неклиновского района

(Ф.И.О. специалиста)

на основании Договора № 18/20 от 01.04.2015г. действительного до 31 декабря 2015 г.

3) Организация проведения предрейсового технического осмотра транспортного средства:

осуществляет Денисенко Денис Александрович

• (Ф.И.О. специалиста)

на основании приказа по школе № 94 от 25.08.2015 г. действительного до 01.08.2016

4) Дата очередного технического осмотра 13.02.2015г.

5) Место стоянки автобуса в нерабочее время гараж школы

меры, исключающие несанкционированное использование установлены тахографы глонас



### 3. Сведения о владельце

Юридический адрес владельца 346860, Ростовская область, Неклиновский район, село Васильево-Ханжоновка, улица Школьная 2.

Фактический адрес владельца 346860, Ростовская область, Неклиновский район, село Васильево-Ханжоновка, улица Школьная 2.

Телефон ответственного лица 88634753697

*(В случаях, когда осуществляется перевозка детей специальным транспортным средством на экскурсии, спортивные соревнования, в лагеря, к месту сдачи государственной аттестации и единого государственного экзамена, Паспорт безопасности ОУ дополняется схемами маршрута движения специального транспортного средства)*

#### **Рекомендации к составлению схемы маршрута движения автобуса ОУ**

На схеме указываются населенные пункты, через которые происходит следование автобуса ОУ, оборудованные места остановок для посадки и высадки детей в каждом населенном пункте; непосредственно населенный пункт, где расположено ОУ.

На схеме указан безопасный маршрут следования автобуса ОУ из пункта А в пункт В, а также обозначены:

- жилые дома населенных пунктов;
- здание ОУ;
- автомобильные дороги;
- дислокация существующих дорожных знаков на пути следования автобуса ОУ;
- пешеходные переходы, пересекающие проезжую часть маршрута движения автобуса ОУ;
- другие технические средства организации дорожного движения.

Дополнительно, при наличии трудных (опасных) участков дорог по пути следования автобуса, представляется целесообразным давать их подробное описание с рекомендациями по безопасному преодолению.

Кроме того, рекомендуется дополнять паспорт соответственно фотоматериалами с изображением таких участков, а также с изображением остановочных пунктов и мест ожидания.

В случаях, когда осуществляется перевозка детей специальным транспортным средством на экскурсии, спортивные соревнования, в лагеря, к месту сдачи государственной аттестации и единого государственного экзамена, Паспорт безопасности ОУ дополняется схемами маршрута движения специального транспортного средства.

## Безопасное расположение остановки автобуса у ОУ

Образец схемы.

### Рекомендации к составлению схемы расположения остановки автобуса ОУ

На схеме указывается подъезд в оборудованный «карман» или другое оборудованное место для посадки и высадки детей из автобуса ОУ, и дальнейший путь движения автобуса по проезжей части, а также безопасный маршрут движения детей (учеников) от остановки автобуса ОУ.

На схеме обозначено:

- жилые дома района расположения ОУ;
- здание ОУ;
- ограждение территории ОУ (*при наличии*);
- автомобильные дороги.